



Венёв

Концепция развития исторического центра
“Красная площадь” города Венёва

ул. Льва Толстого

Красная пл.

Никольская колокольня

Красная пл.

Богоявленская церковь

Историческая справка и ретроспективный анализ территории

Венев - один из древнейших городов Тульской области. Город впервые упоминается в письменных источниках в 1371 г., однако основан гораздо раньше на реке Осётр, в районе нынешнего села Гурьево. К середине XVI века старый город был разрушен и вместо него боярин Иван Васильевич Шереметьев построил на территории современного Венёва новый город под названием Городенск. В 1572, по духовной грамоте Ивана Грозного, Городенск переименован в Венёв. К началу XVII века была построена новая мощная крепость, вблизи Венёва возникли земляные укрепления Засечной черты.

С конца XVII в., когда оборонительная линия Русского государства сместилась на юг, Венёв потерял оборонное значение, зато постепенно приобрел статус важного торгового центра. Официальный статус Веневский уезд получил при Екатерине II в 1777 году, когда Россия была поделена на губернии, вместе с уездом был включен в Тульскую губернию.

В XIX в. в Веневе проживало 5,2 тыс. жителей, было 9 церквей, свыше 20 магазинов и торговых лавок. Процветала хлеботорговля.

Во время Великой Отечественной войны 1941-1945 годов Венёв был оккупирован с 25 ноября по 11 декабря 1941 года немецко-фашистскими войсками.

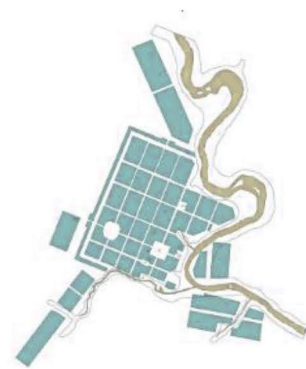
В начале 50-х гг. была пущена в эксплуатацию шахта «Грызловская». В середине 60-х гг. началась добыча угля открытым способом. Через 20 лет Венёвский район стал основной угледобывающей зоной Подмосковского бассейна. С развитием угольной промышленности лицо древнего Венёва изменилось: появился новый жилой микрорайон Южный.

На сегодняшний день Венев является современным городом и административным центром Веневского района Тульской области, сохранившим богатое культурное наследие в виде многочисленных памятников материальной и духовной культуры, в числе которых комплекс оборонительных сооружений засечной черты, прекрасные образцы церковной и гражданской архитектуры, а также система подземных ходов.



Городенск (XIV-XVI вв.)

Венёв, основанный в 1371 году - один из древнейших городов Тульской земли. Город-крепость, призванный защищать дальние подступы к Москве от набегов с востока и юга.
<1000 горожан



«Хлебный град» (XVIII в.)

В XVIII веке Венев стал развиваться как купеческий хлеботорговый центр.
4300 горожан



Город горняков (XX в.)

В XX веке начались разработки на веневских карьерах, которые снабжали щебнем и знаменитым венёвским белым камнем железнодорожное и коммунальное строительство Москвы.
15400 горожан.



Венев современный (XXI в.)

На сегодняшний день Венев является современным городом и административным центром Веневского района Тульской области.
14211 горожан.

Ситуационная схема



— Границы проектируемого участка



Год основания - 1371г.
Город с 1777г.



Население 14211 (2017г.)



6км до федеральной трассы М4



Транспортная доступность
Москвы 2 - 2,5 часа



Ближайших городов -
Тулы и Новомосковска -
40 минут - 1 час



Количество туристов
2013 - 4000 (город)
2014 - 7000 (город)

Королев Александр Владимирович - Анализ
и перспективы развития туризма в Венёвском
районе Тульской области. Тульский
Государственный Университет



2015 - 57 000 (район)
Интернет издание - www.tsn24.ru

Карта схема объектов, имеющих важное культурное значение или обладающих нераскрытым культурным потенциалом, а также объектов, обладающих архитектурно-пространственной, мемориальной или общественной ценностью



5 точка фотофиксации

Фотографии объектов культурного наследия



1		2		3
10				4
9	8	7	6	5

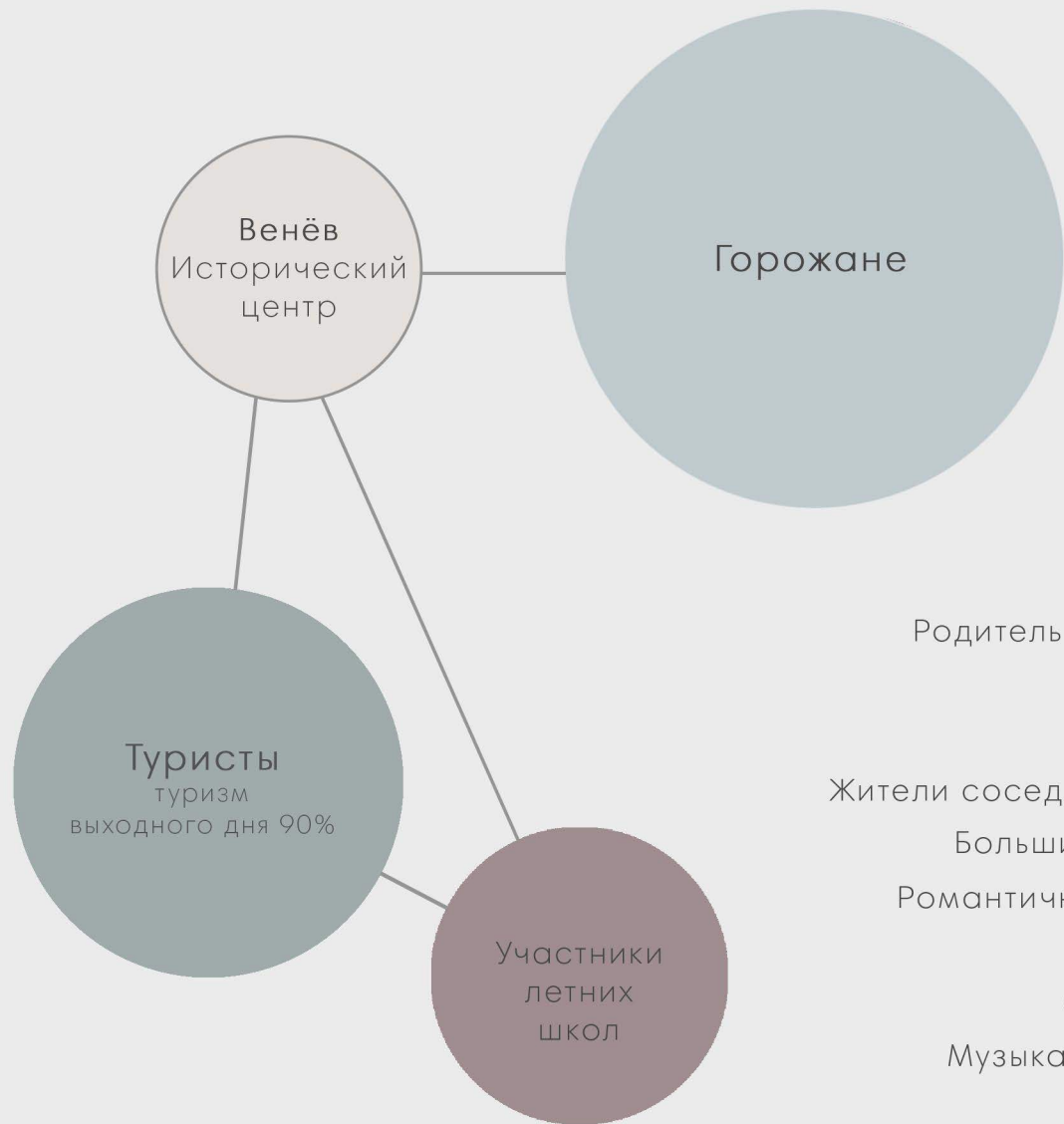


- 1 Никольская колокольня, XIXв.
- 2 "Селичев угол", XIXв.
- 3 Богоявленская церковь, XVIIIв.
- 4 Каменные палаты, XVIIв.
- 5 Четырехклассное городское училище, XIXв.

- 6 Венёвское духовное училище, XIX век
- 7 Казанская церковь, XVIIIв.
- 8 Воскресенский собор, XIXв.
- 9 Покровская церковь, XVIIв.
- 10 Высшее начальное земское училище, 1913 год



Анализ целевой аудитории/для кого проект?



- Подросток
- Родитель с ребенком
- Молодежь
- Пенсионер
- Жители соседних городов
- Большие компании
- Романтичные парочки
- Одиночки
- Спортсмены
- Музыканты/артисты
- Художники
- Туристы
- Участники летних школ
- Фрилансеры

	Ярмарка	info	Магазины местной продукции	Школа искусств летняя школа	Музей	Гостиница/хостел	Зона отдыха	Сцена/амфитеатр	Краеведческий музей	Кафе	Летняя терраса	Сезонная мобильная торговля	Зона детского творчества	Навес/качели	Навес/зона отдыха	ДЮЦ	Созерцание природы	Экскурсии	Экспозиционные простр-ва	Худож-ные инсталляции	Историческое наследие культурные ценности	Клубы по интересам	Образовательные классы лектроини	Городские праздники	
Подросток	-	-	●	●	●	-	●	●	●	●	●	●	●	●	●	●	●	●	●	●	●	●	●	●	☀
Родитель с ребенком	●	-	●	●	●	-	●	●	●	●	●	●	●	●	●	●	●	●	●	●	●	●	●	●	☀ ☺
Молодежь	-	●	●	●	●	-	●	●	●	●	●	-	●	●	●	●	●	●	●	●	●	●	●	●	☀ ☺
Пенсионер	●	●	●	-	●	-	●	●	●	●	●	●	-	-	●	-	●	●	●	●	●	●	●	●	☀ ☺
Жители соседних городов	●	●	●	●	●	●	●	●	●	●	●	●	-	●	●	-	●	●	●	●	●	●	●	●	☀ ☺
Большие компании	●	-	●	-	●	-	●	●	●	●	●	-	●	●	●	-	●	●	●	●	●	●	●	●	☀ ☺
Романтичные парочки	-	-	●	-	●	●	●	●	●	●	●	-	●	●	●	-	●	●	●	●	●	●	●	●	☀ ☺
Одиночки	●	●	●	●	●	●	●	●	●	●	●	-	●	●	●	-	●	●	●	●	●	●	●	●	☀ ☺
Спортсмены	-	-	-	-	-	-	●	●	-	-	●	●	-	-	●	-	-	-	-	-	-	-	-	-	☀
Музыканты/артисты	-	●	●	-	-	●	●	●	●	●	●	-	●	●	●	-	●	●	●	●	●	●	●	●	☀ ☺
Художники	-	●	●	●	●	●	●	●	●	●	●	-	●	●	●	-	●	●	●	●	●	●	●	●	☀
Туристы	●	●	●	-	●	●	●	●	●	●	●	-	●	●	●	-	●	●	●	●	●	●	●	●	☀ ☺
Участники летних школ	-	●	●	●	●	●	●	●	●	●	●	●	●	●	●	●	●	●	●	●	●	●	●	●	☀ ☺
Фрилансеры	●	-	●	●	●	●	●	●	●	●	●	-	●	●	●	-	●	●	●	●	●	●	●	●	☀ ☺

☀ - утро/день ☀ - тёплый период года
 ☺ - вечер/ночь ❄ - холодный период года

Никто не знает



Негде отдохнуть



Нет благоустройства

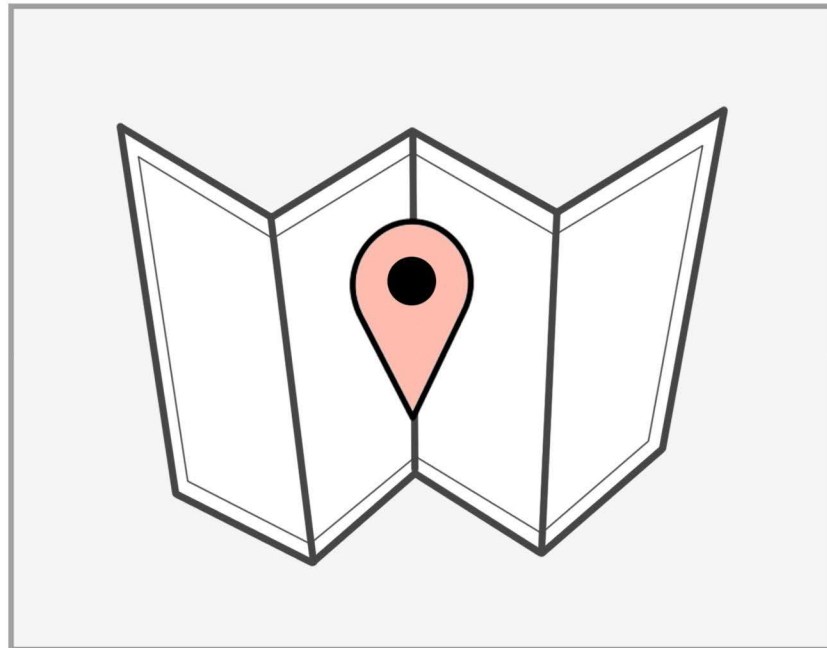


- Зачем ехать в Венёв?
- Как добраться?
- Чем заняться?
- Что посмотреть?

- Где остановиться?
- Где подкрепиться?


- Где фонари?
- Где присесть?
(Где присесть с томиком Тургенева?)

Сердце города



- Исторический центр
- Начало всех туристических маршрутов

Культурное наследие

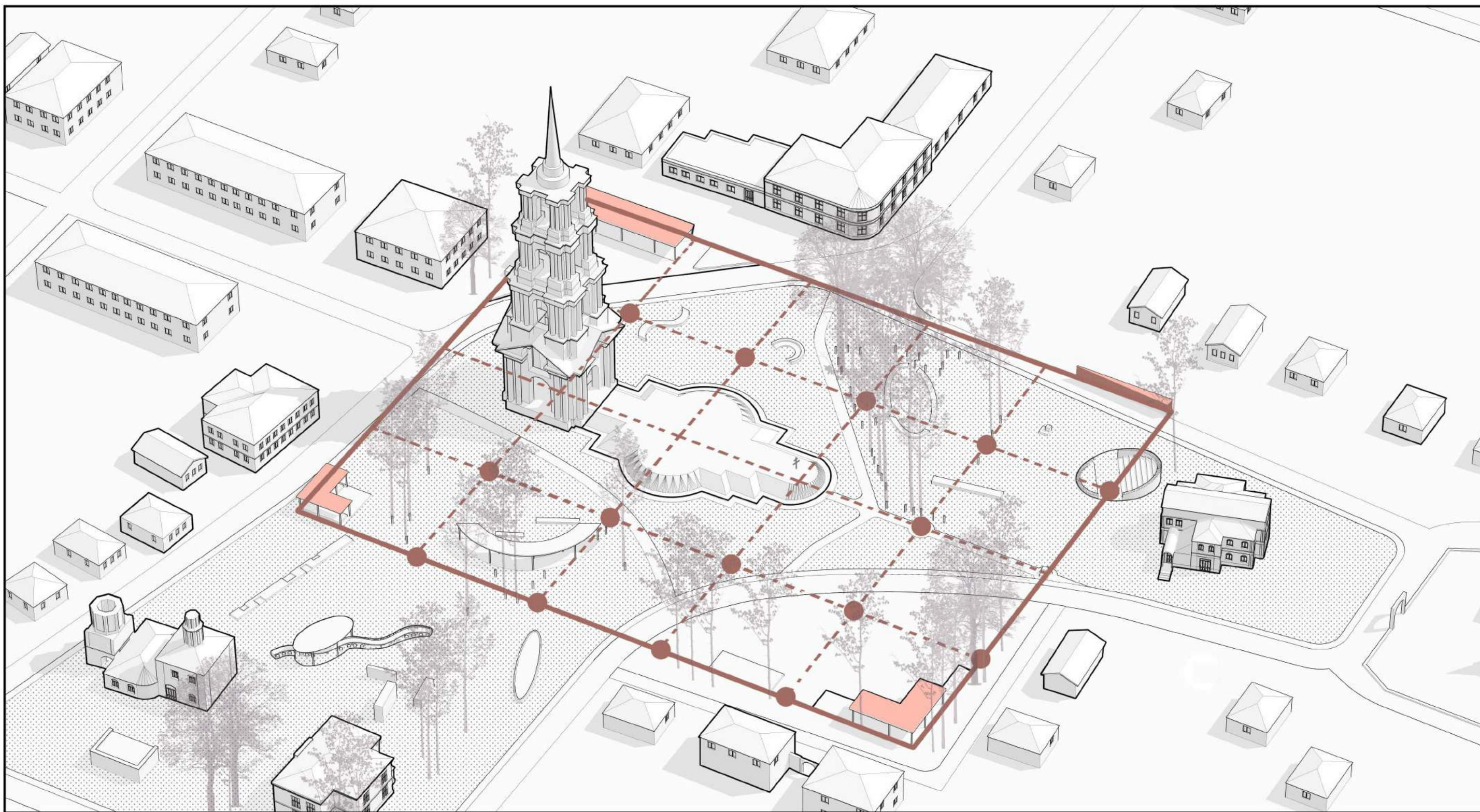


- Уникальная колокольня (Самое высокое здание тульской области)
- Множество памятников архитектуры (Жилые, общественные и культовые сооружения)

Своя атмосфера

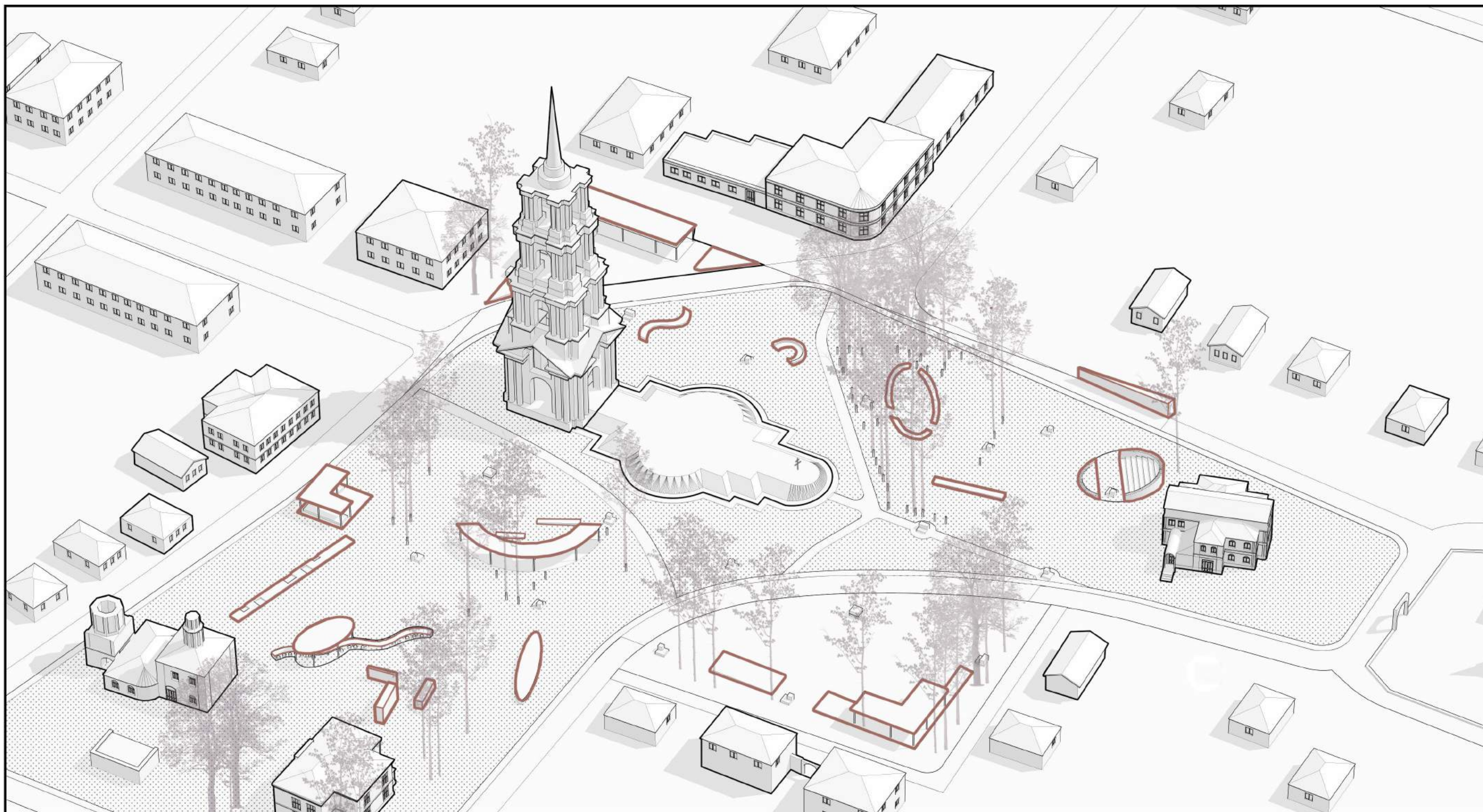


- Атмосфера русского уездного города
- Уникальное, тихое сокровище



1 этап формирования концепции: исторические границы Красной Площади

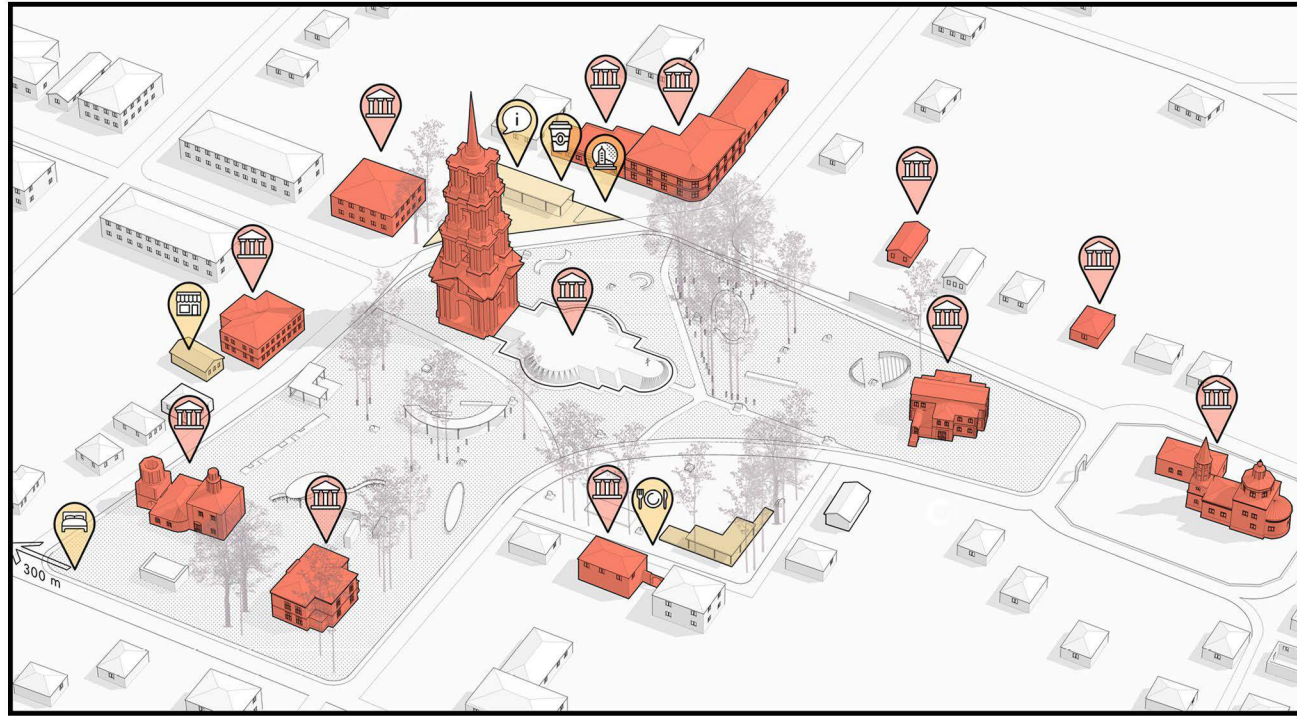
На первом этапе предлагается выявить прежние границы красной площади, а также основные осевые направления с формированием узловых точек.



2 этап формирования концепции: новое благоустройство

На втором этапе предусмотрено наполнение территории элементами нового благоустройства (зоны отдыха и творчества, качели, навесы) таким образом, чтобы подчеркнуть живописность территории. Объекты располагаются на оновных визуальных связях и позволяют наслаждаться наиболее удачными видами.

1. Площадь - музей



2. Площадь - поляна

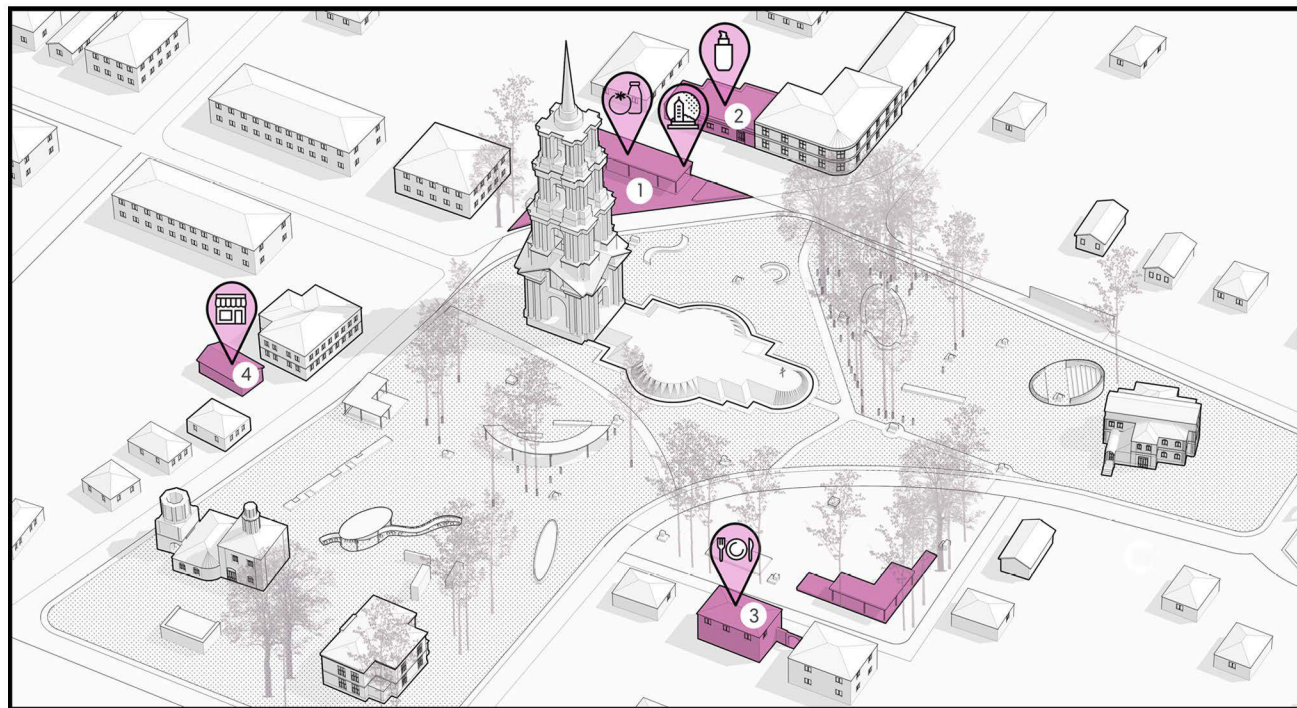


+

+

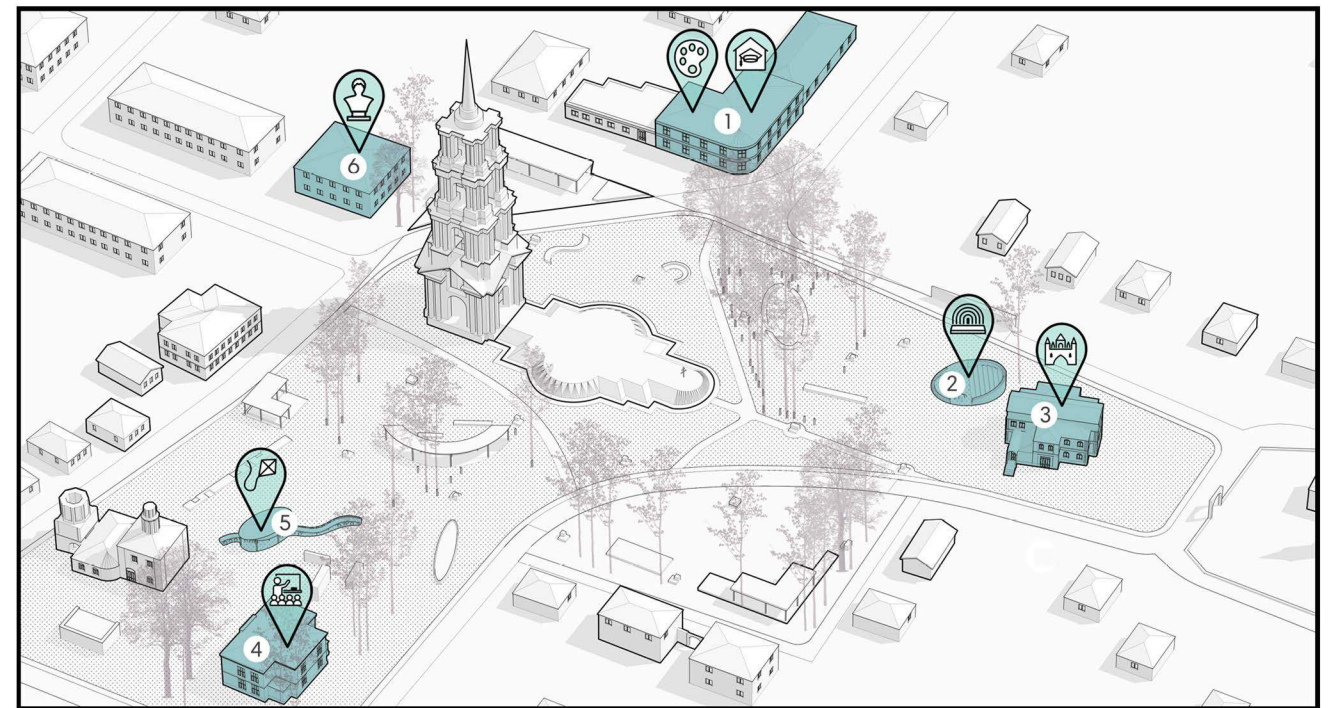
3. Площадь - ярмарка

+

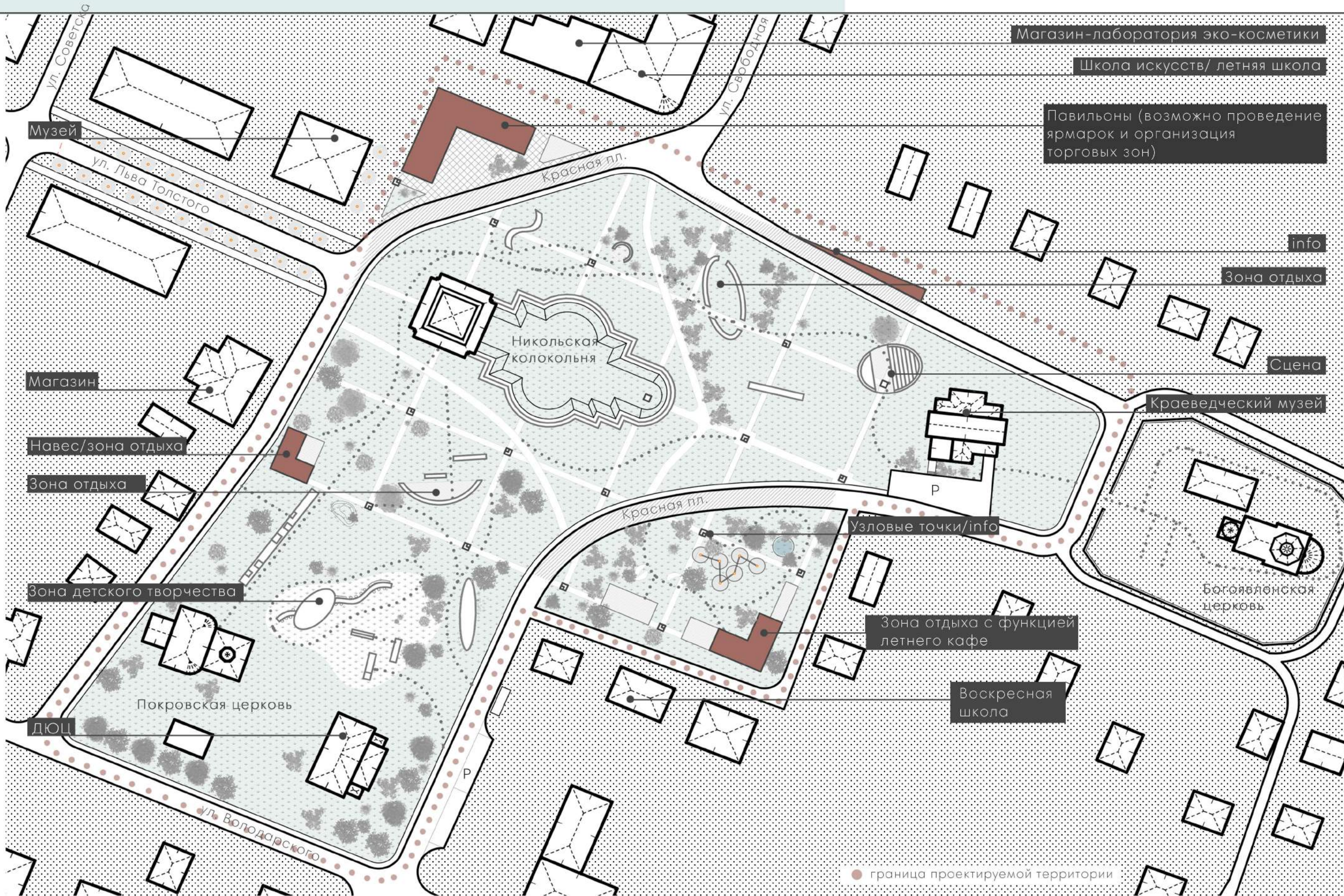


+

4. Площадь - культурный центр



План концепции развития исторического центра города Венева









Венец,
Исторический центр
Кофе, сувениры
Детская площадка
Зона отдыха
INFO



ВЕНЕВ

исторический центр



Город Венёв в XVI-XVII веках являлся важным опорным пунктом в системе фортификационных укреплений южной границы Русского государства, известной сегодня, как «Большая засечная черта». Граница в XVI веке проходила непосредственно по реке Венёвке.

Левый берег обозначался как «русская сторона», а правый – «татарская сторона» или «Дикое поле». «Дикое поле» – это нейтральная земля между владениями Русского государства и Крымскими ханствами. Деревянная крепость на месте современного города Венёва была построена в середине XVI века, а вокруг крепости впоследствии возникли сёла: Городенское, Сирельское, Пушкарское, Озеренское (Казачь), Коломенское.



Город Венёв в XVI-XVII веках являлся важным опорным пунктом в системе фортификационных укреплений южной границы Русского государства, известной сегодня, как «Большая засеčná черта». Граница в XVI веке проходила непосредственно по реке Венёвке. Левый берег обозначался как «русская сторона», а правый – «полевая сторона» или «Дикое поле». «Дикое поле» – это нейтральная земля между владениями Русского государства и Крымским ханством. Деревянная крепость на месте современного города Венёва была построена в середине XVI века, а вокруг крепости впоследствии возникли слободы: Городенская, Стрелецкая, Пушкарская, Озеренская (Казачья), Коломенская.



