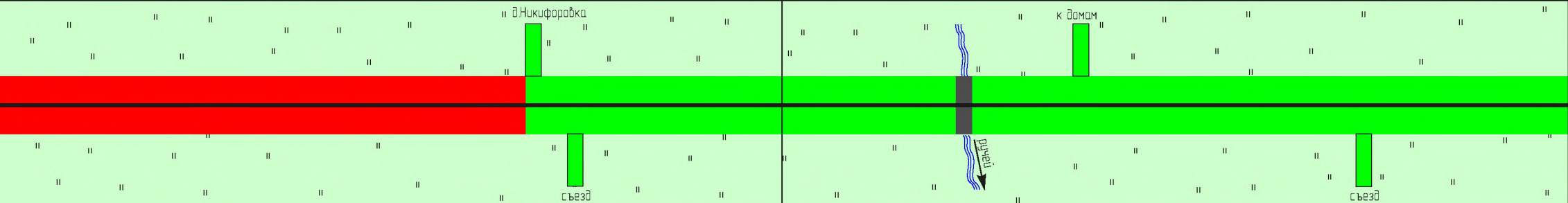




ЛИНЕЙНЫЙ ГРАФИК АВТОМОБИЛЬНОЙ ДОРОГИ з.Венёв, а/д д.Адашево – д.Глебово – д.Никифоровка

0,000–1,900

Границы зон обслуживания и наименование дорожных организаций		1		
Уклоны более допустимых		2		
Радиусы кривых в плане менее допустимых		3		
Километры		4	0,0000,950	1,900
Ситуация	слева	5		
	справа			
Тип покрытия, ширина проезжей части и земельного полотна, основные виды работ	2023г.	6		
	20__г.			
	20__г.			
	20__г.			
	20__г.			
Конструкция дорожной одежды и толщина конструктивных слоёв	2023г.	7		
	20__г.			
	20__г.			
	20__г.			
	20__г.			
Искусственные сооружения	на год паспортизации	8		
	в последующие годы			
Грунт земельного полотна		9		
Снегозаносимые участки, снегозащитные насаждения, постоянные заборы, объем снегопереноса	слева	10		
	справа			
Затопляемые, оползневые и вечно мерзлотные участки		11		
Состояние покрытия проезжей части	2023г.	12		
	20__г.			
	20__г.			
	20__г.			
	20__г.			

ЛИНЕЙНЫЙ ГРАФИК АВТОМОБИЛЬНОЙ ДОРОГИ з.Венёв, а/д д.Адашево – д.Глебово – д.Никифоровка

1,900-3,697

Границы зон обслуживания и наименование дорожных организаций		1		
Уклоны более допустимых		2		
Радиусы кривых в плане менее допустимых		3		
Километры		4	1,9002,850	3,697
Ситуация	слева	5		
	справа			
Тип покрытия, ширина проезжей части и земельного полотна, основные виды работ	2023г.	6	грунт, 4м	грунт, 4м
	20__г.			
	20__г.			
	20__г.			
	20__г.			
Конструкция дорожной одежды и толщина конструктивных слоёв	2023г.	7		
	20__г.			
	20__г.			
	20__г.			
	20__г.			
Искусственные сооружения	на год паспортизации	8		
	в последующие годы			
Грунт земельного полотна		9		
Снегозаносимые участки, снегозащитные насаждения, постоянные заборы, объём снегопереноса	слева	10		
	справа			
Затопляемые, оползневые и вечно мерзлотные участки		11		
Состояние покрытия проезжей части	2023г.	12		
	20__г.			
	20__г.			
	20__г.			
	20__г.			