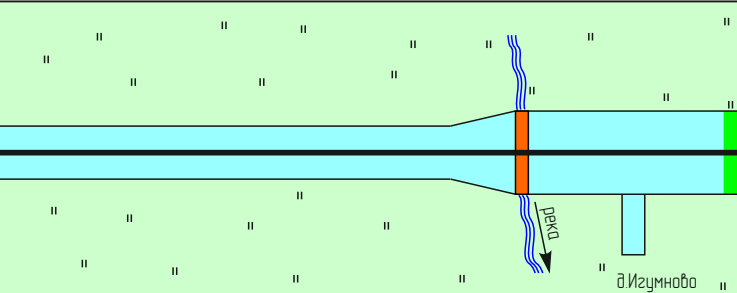
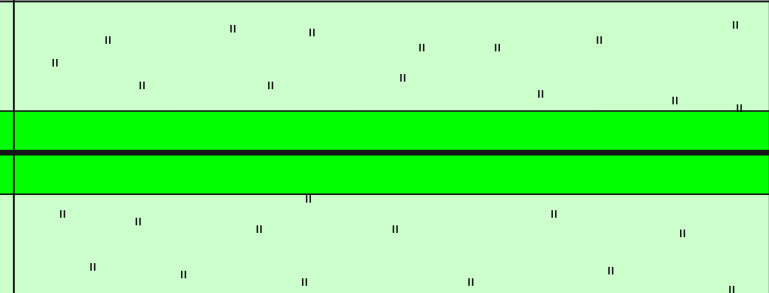
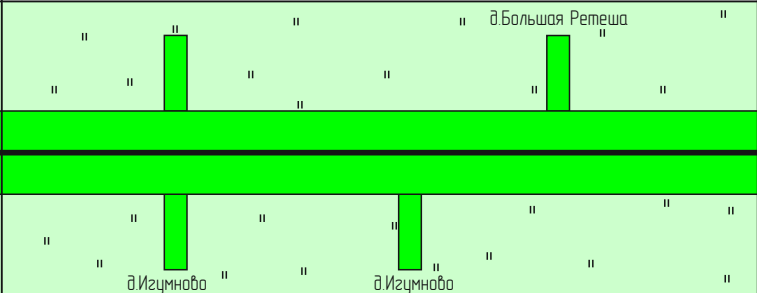



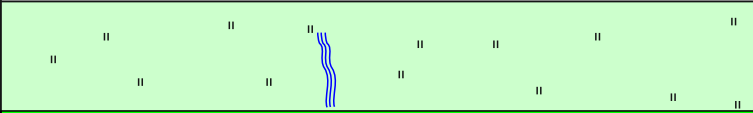


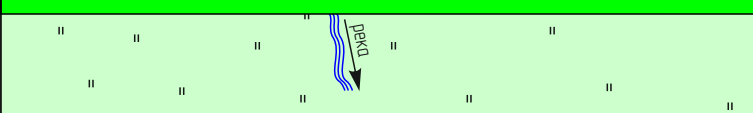


ЛИНЕЙНЫЙ ГРАФИК АВТОМОБИЛЬНОЙ ДОРОГИ з.Венёв, а/д М6–Измучново–Зарытово

0,000–0,800

Границы зон обслуживания и наименование дорожных организаций		1			
Уклоны более допустимых		2			
Радиусы кривых в плане менее допустимых		3			
Километры		4	0+0000+6500+6501+3001+3001+950		
Ситуация	слева	5			
	справа				
Тип покрытия, ширина проезжей части и земельного полотна, основные виды работ	2022г.	6	а/д, 3,5м.	грунт, 4м.	грунт, 4м.
	20__г.				
	20__г.				
	20__г.				
	20__г.				
Конструкция дорожной одежды и толщина конструктивных слоёв	2022г.	7			
	20__г.				
	20__г.				
	20__г.				
	20__г.				
Искусственные сооружения	на год паспортизации	8	Г-12+4 М 12 2022		
	в последующие годы				
Грунт земельного полотна		9			
Снегозаносимые участки, снегозащитные насаждения, постоянные заборы, объем снегопереноса	слева	10			
	справа				
Затопляемые, оползневые и вечно мерзлотные участки		11			
Состояние покрытия проезжей части	2022г.	12			
	20__г.				
	20__г.				
	20__г.				
	20__г.				

ЛИНЕЙНЫЙ ГРАФИК АВТОМОБИЛЬНОЙ ДОРОГИ г.Венёв, а/д М6–Измучново–Зарытово

1,950–3,900

Границы зон обслуживания и наименование дорожных организаций		1			
Уклоны более допустимых		2			
Радиусы кривых в плане менее допустимых		3			
Километры		4	1+9502+600	2+6003+250	3+2503+900
Ситуация	слева	5			
	справа				
Тип покрытия, ширина проезжей части и земельного полотна, основные виды работ	2022г.	6	грунт, 4м.	грунт, 4м.	грунт, 4м.
	20__г.				
	20__г.				
	20__г.				
	20__г.				
Конструкция дорожной одежды и толщина конструктивных слоёв	2022г.	7			
	20__г.				
	20__г.				
	20__г.				
	20__г.				
Искусственные сооружения	на год паспортизации	8			
	в последующие годы				
Грунт земельного полотна		9			
Снегозаносимые участки, снегозащитные насаждения, постоянные заборы, объём снегопереноса	слева	10			
	справа				
Затопляемые, оползневые и вечно мерзлотные участки		11			
Состояние покрытия проезжей части	2022г.	12			
	20__г.				
	20__г.				
	20__г.				
	20__г.				

3,900–4,925

Границы зон обслуживания и наименование дорожных организаций		1			
Уклоны более допустимых		2			
Радиусы кривых в плане менее допустимых		3			
Километры		4	3+9004+550	4+5504+925	
Ситуация	слева	5	<div><div></div><div>д.Малая Ретеша</div><div></div></div>		
	справа				
Тип покрытия, ширина проезжей части и земельного полотна, основные виды работ	2022г.	6	грунт, 4м.	грунт, 4м.	
	20__г.				
	20__г.				
	20__г.				
	20__г.				
Конструкция дорожной одежды и толщина конструктивных слоёв	2022г.	7			
	20__г.				
	20__г.				
	20__г.				
	20__г.				
Искусственные сооружения	на год паспортизации	8			
	в последующие годы				
Грунт земельного полотна		9			
Снегозаносимые участки, снегозащитные насаждения, постоянные заборы, объём снегопереноса	слева	10			
	справа				
Затопляемые, оползневые и вечно мерзлотные участки		11			
Состояние покрытия проезжей части	2022г.	12			
	20__г.				
	20__г.				
	20__г.				
	20__г.				